

Breitbandportal Bayern

Gemeinde Bürgstadt

Übersicht über die derzeitige Breitband-Nutzung und gemeldeten Bedarf

Erstellt am: 26.10.2009

Zuständig als Breitbandpate

Thomas Hofmann

Mail: thomas.hofmann@buergstadt.de

Tel: 09371-973827

Große Maingasse 1

69327 Bürgstadt

Übersicht Gemeinde Bürgstadt

Nutzer	Meldungen	Unterversorgt (<1 MBit)	Erhöhter Bedarf
Unternehmen	11	2	11
Landwirtschaftliche Betriebe	0	0	0
Öffentliche Einrichtungen	0	0	0
Haushalte	1	0	0

Derzeitige Technologie (Mehrfachnennung möglich)	Meldungen	
Telefon-Modem:	0	
ISDN	0	
DSL	12	unter 0,5: 0 0,5 bis 1: 2 1 bis 3: 10 3 bis 6: 0 6 bis 10: 0 über 10: 0
WLAN	0	
WiMAX	0	
GSM/UMTS	0	
Kabel	0	
Satellit	0	
Standleitung	0	unter 0,5: 0 0,5 bis 1: 0 1 bis 3: 0 3 bis 6: 0 6 bis 10: 0 über 10: 0
		unter 0,5: 0

Sonstiges	0	0,5 bis 1: 0 1 bis 3: 0 3 bis 6: 0 6 bis 10: 0 über 10: 0
Kein Internet	0	

Übersicht der Ortsteile Bürgstadt

- Bürgstadt

Ortsteil Bürgstadt

Nutzer	Meldungen	Unterversorgt (<1 MBit)	Erhöhter Bedarf
Unternehmen	11	2	11
Landwirtschaftliche Betriebe	0	0	0
Öffentliche Einrichtungen	0	0	0
Haushalte	1	0	0

Derzeitige Technologie (Mehrfachnennung möglich)	Meldungen	
Telefon-Modem:	0	
ISDN	0	
DSL	12	unter 0,5: 0 0,5 bis 1: 2 1 bis 3: 10 3 bis 6: 0 6 bis 10: 0 über 10: 0
WLAN	0	
WiMAX	0	
GSM/UMTS	0	
Kabel	0	
Satellit	0	
Standleitung	0	unter 0,5: 0 0,5 bis 1: 0 1 bis 3: 0 3 bis 6: 0 6 bis 10: 0 über 10: 0
Sonstiges	0	unter 0,5: 0 0,5 bis 1: 0 1 bis 3: 0 3 bis 6: 0 6 bis 10: 0 über 10: 0
Kein Internet	0	

Begründung für erhöhten Bedarf in Unternehmen, Landwirtschaftlichen Betrieben, öffentlichen Einrichtungen

- über 10 MBit/s: "Anbindung des Netzwerkes an andere Standorte; Datentransfer mit Kunden und Lieferanten"
- 6 bis 10 MBit/s: "Datentransfer mit Kunden und Lieferanten"
- über 10 MBit/s: "Datentransfer mit Kunden mit hochauflösenden Daten"
- 6 bis 10 MBit/s: "Datentransfer mit Kunden und Lieferanten"



- über 10 MBit/s: "Datentransfer mit Kunden und Lieferanten; Anbindung des Netzwerkes an andere Standorte"
- 6 bis 10 MBit/s: "Datentransfer mit Kunden und Lieferanten"
- 6 bis 10 MBit/s: "Datentransfer mit Kunden und Lieferanten"
- 6 bis 10 MBit/s: "Datentransfer mit Kunden und Lieferanten"
- 6 bis 10 MBit/s: "Datentransfer mit Kunden und Lieferanten"
- über 10 MBit/s: "Datentransfer mit Kunden und Lieferanten; Vernetzung mehrerer Standorte"
- über 10 MBit/s: "Datentransfer mit Kunden und Lieferanten; Vernetzung mehrerer Standorte"

Unternehmen in Bürgstadt

Nutzer	Meldungen	Unterversorgt (<1 MBit)	Erhöhter Bedarf
Unternehmen	11	2	11

Derzeitige Technologie (Mehrfachnennung möglich)	Meldungen	
Telefon-Modem:	0	
ISDN	0	
DSL	11	unter 0,5: 0 0,5 bis 1: 2 1 bis 3: 9 3 bis 6: 0 6 bis 10: 0 über 10: 0
WLAN	0	
WiMAX	0	
GSM/UMTS	0	
Kabel	0	
Satellit	0	
Standleitung	0	unter 0,5: 0 0,5 bis 1: 0 1 bis 3: 0 3 bis 6: 0 6 bis 10: 0 über 10: 0
Sonstiges	0	unter 0,5: 0 0,5 bis 1: 0 1 bis 3: 0 3 bis 6: 0 6 bis 10: 0 über 10: 0
Kein Internet	0	
Bedarf	11	unter 0,5: 0 0,5 bis 1: 0 1 bis 3: 0 3 bis 6: 0 6 bis 10: 6 über 10: 5

Landwirtschaftliche Betriebe in Bürgstadt

Keine Meldungen erfasst

Öffentliche Einrichtungen in Bürgstadt

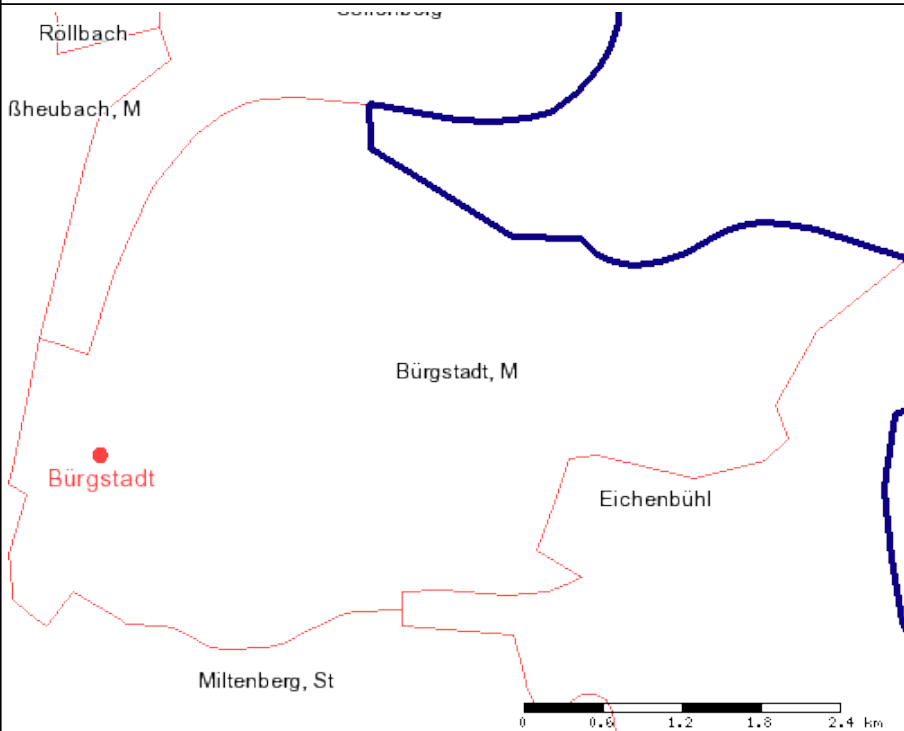
Keine Meldungen erfasst

Haushalte in Bürgstadt

Nutzer	Meldungen	Unterversorgt (<1 MBit)	Erhöhter Bedarf
Haushalte	1	0	0

Derzeitige Technologie (Mehrfachnennung möglich)	Meldungen	
Telefon-Modem:	0	
ISDN	0	
DSL	1	unter 0,5: 0 0,5 bis 1: 0 1 bis 3: 1 3 bis 6: 0 6 bis 10: 0 über 10: 0
WLAN	0	
WiMAX	0	
GSM/UMTS	0	
Kabel	0	
Satellit	0	
Standleitung	0	unter 0,5: 0 0,5 bis 1: 0 1 bis 3: 0 3 bis 6: 0 6 bis 10: 0 über 10: 0
Sonstiges	0	unter 0,5: 0 0,5 bis 1: 0 1 bis 3: 0 3 bis 6: 0 6 bis 10: 0 über 10: 0
Kein Internet	0	

Bürgstadt: Unterversorgte Nutzer



Kartenthemen

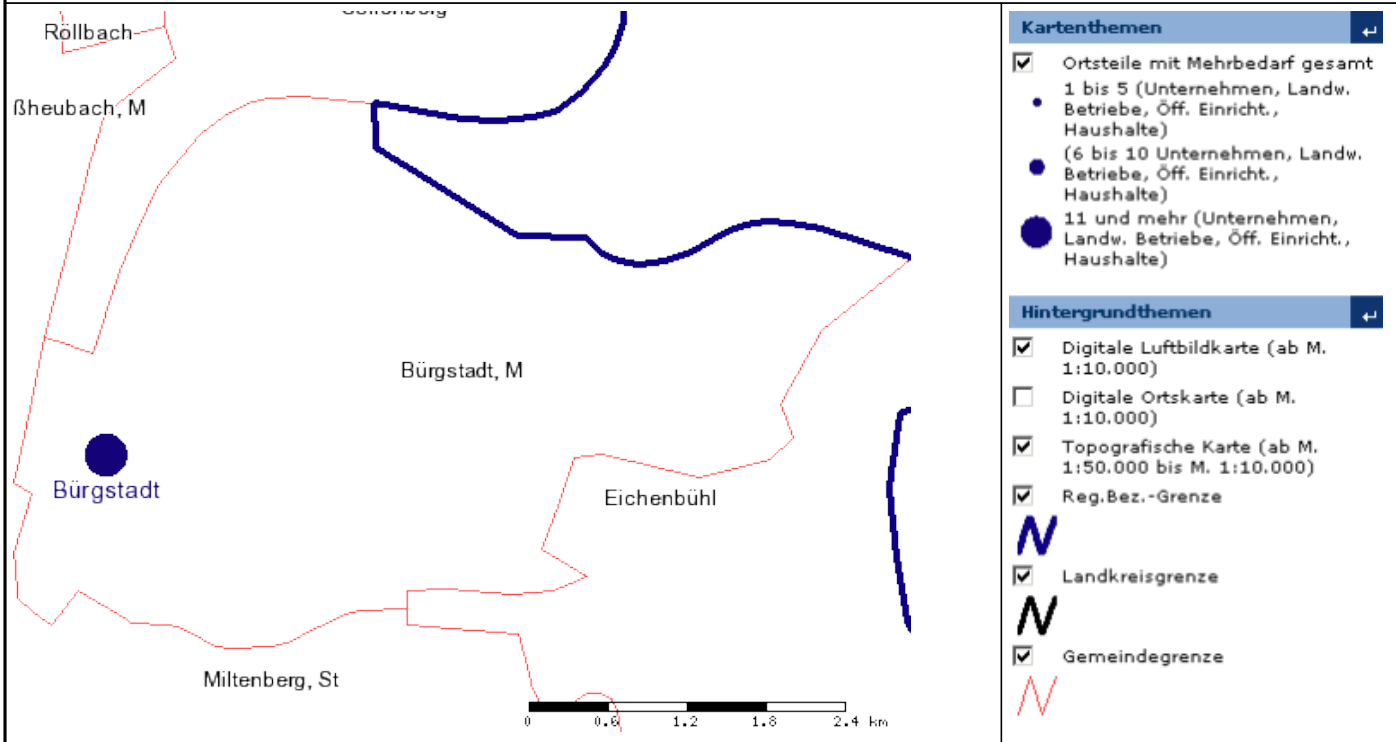
- Unterversorgte Ortsteile gesamt
 - 1 bis 5 (Unternehmen, Landw. Betriebe, Öff. Einricht., Haushalte)
 - (6 bis 10 Unternehmen, Landw. Betriebe, Öff. Einricht., Haushalte)
 - 11 und mehr (Unternehmen, Landw. Betriebe, Öff. Einricht., Haushalte)



Hintergrundthemen

- Digitale Luftbildkarte (ab M. 1:10.000)
- Digitale Ortskarte (ab M. 1:10.000)
- Topografische Karte (ab M. 1:50.000 bis M. 1:10.000)
- Reg. Bez. -Grenze
- Landkreisgrenze
- Gemeindegrenze



Bürgstadt: Erhöhter Bedarf



Geodaten: © Bayer. Vermessungsverwaltung  powered by IHK-GIS 

Bürgstadt: Breitbandinfrastruktur

